

Na temelju članka 3., stavak 2. Odluke o davanju javnih površina na privremeno korištenje («Službeni glasnik Grada Supetra» broj 3/14.) i članka 46. Statuta Grada Supetra («Službeni glasnik Grada Supetra» broj: 9/09., 04/13., 3/14. i 19/15.), Gradonačelnik Grada Supetra dana 15. ožujka 2017. godine, donosi

### PLAN LOKACIJA ZA KORIŠTENJE JAVNIH POVRŠINA NA PODRUČJU GRADA SUPETRA

1. Ovim Planom lokacija za korištenje javnih površina na području Grada Supetra (u daljem tekstu: Plan) se detaljno razrađuje mogućnost postavljanja i korištenja javnih površina za kioske i druge naprave i to za svako naselje ponaosob.
2. U Planu se koriste pojmovi i definicije koje proizlaze iz Odluke o davanju javnih površina na privremeno korištenje («Službeni glasnik Grada Supetra», broj 3/14).
3. Ovim Planom utvrđuju se slijedeće oznake za pojedine oblike korištenja javnih površina u svakom naselju ponaosob:

Rb.	Oblik korištenja javne površine	Model oznake
1.	Kiosk	<b>K</b> – broj lokacije u naselju ili dijelu naselja
2.	Javne površine uz kioske-ugostiteljske terase (štekati)	<b>UT-K</b> – broj lokacije u naselju ili dijelu naselja
3.	Javne površine uz čvrste ugostiteljske objekte – ugostiteljske terase (štekati)	<b>UT</b> – broj lokacije u naselju ili dijelu naselja
4.	Štandovi – cjelogodišnji	<b>ŠT</b> – broj lokacije u naselju ili dijelu naselja
5.	Štandovi – sezonski	<b>ŠTs</b> – broj lokacije u naselju ili dijelu naselja
6.	Tipski drveni štand – sezonski	<b>TŠTs</b> – broj lokacija u naselju ili dijelu naselja
7.	Sklopivi štandovi – sezonski	<b>SŠs</b> – broj lokacije u naselju ili dijelu naselja
8.	Prodajni sklop kamenica	<b>PSK</b> – broj lokacije u naselju ili dijelu naselja
9.	Prodajni pano	<b>PP</b> – broj lokacije u naselju ili dijelu naselja
10.	Stalci za prodaju	<b>ST</b> – broj lokacije u naselju ili dijelu naselja
11.	Stolić za prodaju proizvoda vlastitog OPG	<b>STOPGs</b> – broj lokacije u naselju ili dijelu naselja
12.	Reklamni pano za prezentaciju turističkih putovanja i izleta brodom	<b>RPP</b> – broj lokacije u naselju ili dijelu naselja
13.	Stabilni aparat za pripremu plodina	<b>APP</b> – broj lokacije u naselju ili dijelu naselja
14.	Pokretni aparat za pripremu plodina	<b>APPp</b> – broj lokacije u naselju ili dijelu naselja
15.	Portretiranje i izrada umjetničkih slika	<b>PS</b> – broj lokacije u naselju ili dijelu naselja
16.	Rashladni pult za sladoled i slastice	<b>RP</b> – broj lokacije u naselju ili dijelu naselja
17.	Škrinja za sladoled	<b>ŠSLA</b> – broj lokacije u naselju ili dijelu naselja
18.	Aparat (pult) za pripremu i prodaju slastica	<b>APPS</b> – broj lokacije u naselju ili dijelu naselja
19.	Zabavna radnja	<b>ZR</b> – broj lokacije u naselju ili dijelu naselja
20.	Trambolini i slične naprave	<b>TR</b> – broj lokacije u naselju ili dijelu naselja
21.	Montažni teren za mali nogomet	<b>MTMN</b> – broj lokacije u naselju ili dijelu naselja
22.	Iznajmljivanje automobila	<b>IA</b> – broj lokacije u naselju ili dijelu naselja
23.	Iznajmljivanje bicikla	<b>IB</b> – broj lokacije u naselju ili dijelu naselja
24.	Iznajmljivanje motocikla, mopeda i skutera	<b>IM</b> – broj lokacije u naselju ili dijelu naselja

4. Oznake dijelova naselje utvrđuju se samo za Grad Supetar kao naselje i to:

T – Terminal  
L – Trajektna luka  
B – šumica kod benzinske stanice  
NT – Novi tržnica

M – Mali most  
 P – Porat  
 SP – Stari pazar  
 SR – Stara ribarnica  
 MK – ulica Mirka Kustića  
 R – Ratac  
 PP – Pod poštu  
 V – Vlačica  
 ŠVB – šetnica Vlačica-Banj  
 PVL – ulica Put Vele luke  
 IJ – ulica Ive Jakšića  
 PJ – ulica Petra Jakšića  
 IgJ – ulica Ignjata Joba

5. U ovom Planu se za prigradska naselja koriste slijedeće oznake:

SPL - Splitska  
 MIR - Mirca  
 ŠKR - Škrip

6. Ovim Planom utvrđuje se slijedeći razmještaj kioska i drugih naprava na površinama na području Grada Supetra:

Rb.	Šira lokacija	Oznaka	Opis lokacije
<b>I.</b>	<b>KIOSCI – godišnje lokacije</b>		
1.	Šumica kod benzinske postaje	K-1/B	Prvi kiosk sa površinom za ugostiteljsku terasu (štekat) na sjevernoj strani šumice kod benzinske postaje i to od zapada.
2.	Šumica kod benzinske postaje	K-2/B	Drugi kiosk na sjevernoj strani šumice kod benzinske postaje i to od zapada, a koji nema pripadajuću slobodnu javnu površinu.
3.	Šumica kod benzinske stanice	K-3/B	Treći kiosk na sjevernoj stani šumice kod benzinske postaje i to od zapada, a koji nema pripadajuću slobodnu javnu površinu.
4.	Šumica kod benzinske postaje	K-4/B	Četvrti kiosk na sjevernoj strani šumice kod benzinske postaje i to od zapada, a koji nema pripadajuću slobodnu površinu, a koji je namijenjen za prodaju tiskovina i duhanskih proizvoda.
5.	Šumica kod benzinske postaje	K-5/B	Peti kiosk na sjevernoj strani šumice kod benzinske postaje i to od zapada, a koji nema pripadajuću slobodnu javnu površinu.
6.	Šumica kod benzinske postaje	K-6/B	Šesti kiosk sa površinom za ugostiteljsku terasu (štekat) na istočnoj strani šumice kod benzinske postaje.
7.	Plato autobusnog kolodvora kod zgrade „Terminal“	K-1/T	Kiosk na platou kod autobusnog kolodvora južno od zgrade „Terminal“.
8.	Porat	K-1/P	Kiosk za prodaju tiskovina i duhanskih proizvoda južno od parka kod Starog pazara.
9.	Vlačica	K-1/V	Prvi kiosk sa površinom za ugostiteljsku terasu (štekat) sjeverno od završetka ulice Vlačica u zoni plaže Vlačica i to gledano iz pravca istoka.
10.	Vlačica	K-2/V	Drugi kiosk sjeverno od završetka ulice Vlačica i to gledano iz pravca istoka, a koji je namijenjen za prodaju tiskovina i duhanskih proizvoda.
11.	Vlačica	K-3/V	Treći kiosk sa površinom za ugostiteljsku terasu (štekat) sjeverno od završetka ulice Vlačica u zoni plaže Vlačica i to gledano iz pravca istoka.
12.	Vlačica	K-4/V	Četvrti kiosk sa površinom za ugostiteljsku terasu (štekat) sjeverno od završetka ulice Vlačica u zoni plaže Vlačica i to gledano iz pravca istoka.
13.	Put Vele luke	K-1/PVL	Kiosk za prodaju tiskovina, duhana i razglednica koji se nalazi neposredno uz sjeverni nogostup u središnjem dijelu ulice Put Vele luke nasuprot zgrade ex. „Vila Marija“.

Rb.	Šira lokacija	Oznaka	Opis lokacije
14.	Mirca (Gumanca)	K-1/MIR	Montažni objekt sa površinom za ugostiteljsku terasu (štekat) za obavljanje ugostiteljskih usluga koji se nalazi na javnoj površini neposredno uz sjeverni rub asfaltiranog plata sa zapadne strane zgrade uljare u Mircima, a istočno od plaže Gumanca.
15.	Splitska (Riva)	K-1/SPL	Kioska za prodaju tiskovina, duhana i razglednica koji se nalazi na nogostupu u središnjem istočnom dijelu Rive u Splitskoj.
16.	Škrip (Đardin)	K-1/ŠKR	Kiosk sa površinom za ugostiteljsku terasu (štekat) za obavljanje ugostiteljskih usluga koji se nalazi na javnoj površini u sklopu sportskog centra „Đardin“ i to na njegovu južnom dijelu kod ulaza.
<b>II. JAVNE POVRŠINE UZ KIOSKE – UGOSTITELJSKE TERASE (ŠTEKATI) – godišnje lokacije</b>			
1.	Šumica kod benzinske stanice	UT-K-1/B	Javna površina uz K-1/B.
2.	Šumica kod benzinske stanice	UT-K-6/B	Javna površina uz K-6/B.
3.	Vlačica	UT-K-1/V	Javna površina uz K-1/V
4.	Vlačica	UT-K-3/V	Javna površina uz K-3/V i K-4/V
5.	Mirca (Gumanca)	UT-K-1/MIR	Javna površina uz K-1/MIR.
6.	Škrip (Đardin)	UT-K-1/ŠKR	Javna površina uz K-1/ŠKR.
<b>III. JAVNE POVRŠINE UZ ČVRSTE UGOSTITELJSKE OBJEKTE – UGOSTITELJSKE TERASE (ŠTEKATI) – godišnje lokacije</b>			
1.	Terminal	UT-1/T	Javna površina za ugostiteljsku terasu (štekat) na javnoj pješačkoj površini uz sjeverno pročelje (početni dio istočne polovine) zgrade „Terminal“.
2.	Terminal	UT-2/T	Javna površina za dvodijelnu ugostiteljsku terasu (štekat) na javnoj pješačkoj površini uz istočno pročelje zgrade „Terminal“.
3.	Terminal	UT-3/T	Javna površina za ugostiteljsku terasu (štekat) na javnoj pješačkoj površini uz jugoistočno pročelje zgrade „Terminal“.
4.	Terminal	UT-4/T	Javna površina za ugostiteljsku terasu (štekat) na javnoj pješačkoj površini uz južno pročelje središnjeg dijela zgrade „Terminal“.
5.	Terminal	UT-5/T	Javna površina za ugostiteljsku terasu (štekat) na javnoj pješačkoj površini uz uvučeni dio južnog pročelja središnjeg dijela zgrade „Terminal“.
6.	Šumica kod benzinske stanice	UT-1/B	Javna površina uz ugostiteljsku terasu (štekat) na južnom dijelu zahvata šumice kod benzinske stanice – lokacija vezana za ugostiteljski objekt u ozakonjenoj zgradi.
7.	Nova tržnica	UT-1/NT	Javna površina za ugostiteljsku terasu (štekat) na sjeverozapadnoj strani Nove tržnice neposredno sa južne strane zgrade u kojoj se nalazi ugostiteljski objekt.
8.	Trajektna luka	UT-1/L	Javna površina za ugostiteljsku terasu (štekat) uz sjeveroistočni rub zahvata privatne površine uz istočno pročelje bloka zgrada koji se nalazi nasuprot zgradi „Peškarija“.
9.	Trajektna luka	UT-2/L	Javna površina za ugostiteljsku terasu (štekat) uz zapadno i sjeverno pročelje zgrade „Peškarija“.
10.	Mali most	UT-1/M	Javna površina za ugostiteljsku terasu (štekat) na sjevernom dijelu korijena „Malog mosta“
11.	Mali most	UT-2/M	Javna površina za ugostiteljsku terasu (štekat) na središnjem dijelu korijena „Malog mosta“
12.	Mali most	UT-3/M	Javna površina za ugostiteljsku terasu (štekat) na južnom dijelu korijena „Malog mosta“
13.	Porat	UT-1/P	Javna površina za ugostiteljsku terasu (štekat) na ulazu u bistro „Palute“.
14.	Porat	UT-2/P	Javna površina za ugostiteljsku terasu (štekat) uz zapadno pročelje zgrade (č.zgr. 363 i 364) u prizemlju koje se nalazi poslovni prostor u vlasništvu Grada Supetra koji je u ugovornom zakupu tvrtke „Palute“ d.o.o..

Rb.	Šira lokacija	Oznaka	Opis lokacije
15.	Porat	UT-3/P	Javna površina za ugostiteljsku terasu (štekat) zapadno od zgrade u kojoj je café-bar "Barbara".
16.	Porat	UT-4/P	Javna površina za ugostiteljsku terasu (štekat) koja se nalazi južno od ugostiteljske terase (štekata) UT-3/P te dijelom uz južno pročelje zgrade u čijem prizemlju se nalazi slastičarnica ugostiteljskog obrta „Specijal“.
17.	Porat	UT-5/P	Javna površina za ugostiteljsku terasu (štekat) koja se nastavlja na privatnu površinu ugostiteljske terase (štekata) ispred južnog pročelja zgrade (č.zgr. 339) u čijem prizemlju se nalazi poslovni prostor ugostiteljskog objekta.
18.	Porat	UT-6/P	Javna površina za ugostiteljsku terasu (štekat) koja se nalazi na sjevernom dijelu površine na kojoj se nalazila stara zgrada općine.
19.	Porat	UT-7/P	Javna površina za ugostiteljsku terasu (štekat) koja se nalazi južno od ugostiteljske terase (štekata) UT-6/P.
20.	Porat	UT-8/P	Javna površina za ugostiteljsku terasu (štekat) koja se nalazi južno od ugostiteljske terase (štekata) UT-7/P.
21.	Porat	UT-9/P	Javna površina za ugostiteljsku terasu (štekat) koja se nalazi južno od ugostiteljske terase (štekata) UT-8/P odnosno na južnom dijelu površine na kojoj se nalazila stara zgrada Suda.
22.	Porat	UT-10/P	Javna površina za ugostiteljsku terasu (štekat) koja se nalazi uz nekadašnje južno pročelje zgrade Suda.
23.	Porat	UT-11/P	Javna površina za ugostiteljsku terasu (štekat) koja se nalazi uz sjeverno pročelje zgrade u kojem se nalazi ugostiteljski objekt «Marina».
24.	Porat	UT-12/P	Javna površina za ugostiteljsku terasu (štekat) koja se nalazi na kamenom pločniku uz zapadno i sjeverno pročelje zgrade u kojoj su ugostiteljski objekt i brijachnica.
25.	Porat	UT-13/P	Javna površina za ugostiteljsku terasu (štekat) koja se nalazi na platou „Stare ribarnice“ i to odmaknuto 3 m od sjevernog pročelja zgrade osnovne škole.
26.	Porat	UT-14/P	Javna površina za ugostiteljsku terasu (štekat) na metalno/drvenoj privremenoj podnoj konstrukciji koja se nalazi na zahvatu dijela djelomično uređene zelene površine sjeveroistočno od zgrade osnovne škole i to odmaknuto najmanje 3 m od sjevernog i istočnog pročelja zgrade osnovne škole.
27.	Porat	UT-15/P	Javna površina za ugostiteljsku terasu (štekat) na dijelu javne površine koja se nalazi neposredno do zapadnog pročelja č.zgr. 317.
28.	Porat	UT-16/P	Javna površina za dvodijelu ugostiteljsku terasu (štekat) koja se nalazi na kamenom nogostupu uz istočno pročelje starog hotela „Jadran“.
29.	Porat	UT-17/P	Javna površina za ugostiteljsku terasu (štekat) koja se nalazi na kamenom nogostupu uz istočno pročelje obiteljske zgrade Dujmović sa sezonskim proširenjem od 1,80 m širine na nogostupu neposredno susjednu asfaltnu površinu.
30.	Mirka Kustića	UT-1/MK	Javna površina za dvodijelu ugostiteljsku terasu (štekat) koja se nalazi uz sjeverno pročelje zgrade i dvorišta na južnoj strani početka ulice Mirka Kustića iz ulice Porat.
31.	Put Vela luke	UT-1/PVL	Javna površina za ugostiteljsku terasu (štekat) koja se nalazi u šumici neposredno sa sjeverne strane ugostiteljske terase (štekata) na privatnom zemljištu na kojem posluje ugostiteljski objekt koji se nalazi u prizemlju zgrade na privatnom zemljištu.
32.	Splitska (Riva)	UT-1/SPL	Javna površina za ugostiteljsku terasu (štekat) koja se nalazi u središnjem istočnom dijelu Rive neposredno sa zapadne i sjeverne strane zgrade u kojoj je ugostiteljski objekt.

Rb.	Šira lokacija	Oznaka	Opis lokacije
<b>IV.</b>	<b>JAVNE POVRŠINE UZ ČVRSTE UGOSTITELJSKE OBJEKTE – UGOSTITELJSKE TERASE (ŠTEKATI) – sezonske lokacije</b>		
1.	Porat	UTs-1/P	Javna površina za ugostiteljsku terasu (štekat) širine 1,5 metara koja se nalazi na kamenom pločniku zapadno od ugostiteljske terase (stekata) UT-6/P.
2.	Porat	UTs-2/P	Javna površina za ugostiteljsku terasu (štekat) širine 1,5 metara koja se nalazi na kamenom pločniku zapadno od ugostiteljske terase (stekata) UT-7/P.
3.	Porat	UTs-3/P	Javna površina za ugostiteljsku terasu (štekat) širine 1,5 metara koja se nalazi na kamenom pločniku zapadno od ugostiteljske terase (stekata) UT Š-8/P.
4.	Porat	UTs-4/P	Javna površina za ugostiteljsku terasu (štekat) širine 1,5 metara koja se nalazi na kamenom pločniku zapadno od ugostiteljske terase (stekata) UT-9/P.
5.	Porat	UTs-5/P	Javna površina za ugostiteljsku terasu (štekat) širine 1,5 metara koja se nalazi na kamenom pločniku zapadno od ugostiteljske terase (stekata) UT-10/P.
6.	Porat	UTs-6/P	Javna površina za ugostiteljsku terasu (štekat) koja se nalazi uz sjeverozapadno pročelje zgrade koja se nalazi nasuprot početka ulice Mirka Kustića i to na razvedenom stepenastom dijelu pješačkog pristupa iz ulice Porat u ulicu Mirka Kustića.
7.	Ignjata Joba	UTs-1/IgJ	Javna površina za sezonsku ugostiteljsku terasu (štekat) koja se nalazi na istočnoj strani ulice Ignjata Joba južno od crkve Sv. Martina a uz pročelje samostalne zgrade u kojoj se nalazi ugostiteljski objekt (sjeverno od ulaza u ugostiteljski objekt).
8.	Ignjata Joba	UTs-2/IgJ	Javna površina za sezonsku ugostiteljsku terasu (štekat) koja se nalazi na zapadnoj strani ulice Ignjata Joba južno od crkve Sv. Martina a uz pročelje zgrade u kojoj se nalazi poslovni prostor nasuprotnog ugostiteljskog objekta.
9.	Ignjata Joba	UTs-3/IgJ	Javna površina za sezonsku ugostiteljsku terasu (štekat) koja se nalazi na istočnoj strani ulice Ignjata Joba južno od crkve Sv. Martina a uz pročelje samostalne zgrade u kojoj se nalazi ugostiteljski objekt (južno od ulaza u ugostiteljski objekt).
10.	Vlačica	UTs-1/V	Javna površina za dvodijelnu ugostiteljsku terasu (štekat) koja se nalazi na nogostupu neposredno sa sjeverne strane zgrade u prizemlju koje se nalazi poslovni prostoru ugostiteljskog objekta na nogostupu sa sjeverne strane ugostiteljske terase (stekata) na privatnom zemljištu kojeg koristi isti ugostiteljski objekt.
11.	Splitska (Riva)	UTs-1/SPL	Javna površina za ugostiteljsku terasu (štekat) koja se nalazi na nogostupu u jugoistočnom dijelu Rive neposredno sa zapadne strane zgrade uz kojoj je ugostiteljski objekt
12.	Splitska (Riva)	UTs-2/SPL	Javna površina za ugostiteljsku terasu (štekat) koja se nalazi na asfaltiranom platou obale u jugoistočnom dijelu Rive, a zapadno od zgrade u kojoj je ugostiteljski objekt
13.	Splitska (Riva)	UTs-3/SPL	Javna površina za ugostiteljsku terasu (štekat) koja se nalazi u središnjem istočnom dijelu Rive i to asfaltiranom obalnom dijelu neposredno zapadno preko puta zgrade u kojoj je ugostiteljski objekt.
<b>V.</b>	<b>ŠTANDOVI – godišnje lokacije</b>		
1.	Stari pazar	ŠT-1/SP	Štand – replika dalmatinske kućice koji se nalazi na prostoru Starog pazara i to kao prvi s lijeve strane gledajući od sjevernog ulaza u predmetni prostor.
2.	Stari pazar	ŠT-2/SP	Štand – replika dalmatinske kućice koji se nalazi na prostoru Starog pazara i to kao drugi s lijeve strane gledajući od sjevernog ulaza u predmetni prostor.
3.	Stari pazar	ŠT-3/SP	Štand – replika dalmatinske kućice koji se nalazi na prostoru starog pazara i to kao treći s lijeve strane gledajući od sjevernog ulaza u predmetni prostor.

Rb.	Šira lokacija	Oznaka	Opis lokacije
4.	Stari pazar	ŠT-4/SP	Štand – replika dalmatinske kućice koji se nalazi na prostoru Starog pazara i to kao četvrti s lijeve strane gledajući od sjevernog ulaza u predmetni prostor. Prostor za štand je drukčije forme od prostora za štandove na drugim lokacijama na Starom pazaru (netipizirane dimenzije – štand po mjeri).
5.	Stari pazar	ŠT-5/SP	Štand – replika dalmatinske kućice koji se nalazi na prostoru Starog pazara i to kao prvi s lijeve strane gledajući od južnog ulaza u predmetni prostor.
6.	Porat – zapad	ŠT-1/P	Štand koji se nalazi na zapadnom dijelu ulice Porat u Supetru na nogostupu uz istočni zid parka koji se nalazi sjeverno od zgrade Dujmović (sa jugozapadne strane raskrižja ulica Porat i Vlačica) i to kao izdvojeni štand za prodaju suvenira od kamena i drugih izvornih materijala i proizvoda karakterističnih za otok Brač.
<b>VI. ŠTAND – sezonske lokacije</b>			
1.	Put Vele luke	ŠTs-1/PVL	Štand koji se nalazi na betonskom platou na Vlačici i to kao prvi s desne strane gledano od južnog ulaza na isti neposredno s zapadne strane ugostiteljske terase (štekata) za pružanje ugostiteljskih usluga oznake UT-K-3/V.
2.	Put Vele luke	ŠTs-2/PVL	Štand koji se nalazi na betonskom platou na Vlačici i to kao drugi s desne strane gledano od južnog ulaza na isti neposredno s zapadne strane ugostiteljske terase (štekata) za pružanje ugostiteljskih usluga oznake UT-K-3/V.
3.	Put Vele luke	ŠTs-3/PVL	Štand koji se nalazi na betonskom platou na Vlačici i to kao treći s desne strane gledano od južnog ulaza na isti neposredno s zapadne strane ugostiteljske terase (štekata) za pružanje ugostiteljskih usluga oznake UT-K-3/V.
4.	Put Vele luke	ŠTs-4/PVL	Štand koji se nalazi na betonskom platou na Vlačici i to na središnjem sjevernom dijelu gledano od južnog ulaza na isti (neposredno s zapadne strane štanda oznake ŠTs-3/V).
5.	Put Vele luke	ŠTs-5/PVL	Štand koji se nalazi na betonskom platou na Vlačici i to na središnjem sjevernom dijelu gledano od južnog ulaza na isti (neposredno s zapadne strane štanda ŠTs-4/V).
6.	Put Vele luke	ŠTs-6/PVL	Štand koji se nalazi na betonskom platou na Vlačici i to na središnjem južnom dijelu kao drugi s lijeve strane gledano od južnog ulaza na isti (neposredno južno od štanda ŠTs-5/V).
7.	Put Vele luke	ŠTs-7/PVL	Štand koji se nalazi na betonskom platou na Vlačici i to na središnjem južnom dijelu kao prvi s lijeve strane gledano od južnog ulaza na isti (neposredno južno od štanda ŠTs-6/V).
8.	Put Vele luke	ŠTs-8/PVL	Štand koji se nalazi na betonskom platou na Vlačici i to na zapadno dijelu kao prvi s desne strane gledano od južnog ulaza na šetnicu Vlačica-Banj.
9.	Put Vele luke	ŠTs-9/PVL	Štand koji se nalazi na betonskom platou na Vlačici i to na zapadnom dijelu kao drugi s desne strane gledano od južnog ulaza na šetnicu Vlačica-Banj.
10.	Put Vele luke	ŠTs-10/PVL	Štand koji se nalazi na betonskom platou na Vlačici i to na zapadnom dijelu kao treći s desne strane gledano od južnog ulaza na šetnicu Vlačica-Banj.
11.	Šetnica Vlačica-Banj	ŠTs-1/ŠVB	Štand koji se nalazi na zemljanoj površini sa južne strane šetnice „Vlačica-Banj“, a neposredno ispod malonogometnog igrališta „Mali plac“.
12.	Šetnica Vlačica-Banj	ŠTs-2/ŠVB	Štand koji se nalazi na zemljanoj površini sa južne strane šetnice „Vlačica-Banj“, a neposredno ispod malonogometnog igrališta „Mali plac“ i to zapadno od štanda ŠTs-1/ŠVB.
13.	Put Vele luke	ŠTs-11/PVL	Drveni štand za prodaju voća i povrća koji se nalazi neposredno uz sjeverni nogostup u središnjem dijelu ulice Put Vele luke nasuprot ulaza u samoposlugu „Studenac“.
14.	Put Vele luke	ŠTs-12/PVL	Štand za prodaju suvenira, rukotvorina i autohtonih proizvoda vlastitog obiteljskog poljoprivrednog gospodarstva koji se nalazi na ograđenoj površini uz sjeverni nogostup u središnjem dijelu ulice Put Vele luke nasuprot zgrade ex „Vila Marija“, i to kao prvi gledano iz pravca istoka.

Rb.	Šira lokacija	Oznaka	Opis lokacije
15.	Put Vele luke	ŠTs-13/PVL	Štand za prodaju suvenira, rukotvorina i autohtonih proizvoda vlastitog obiteljskog poljoprivrednog gospodarstva koji se nalazi na ograđenoj površini uz sjeverni nogostup u središnjem dijelu ulice Put Vele luke nasuprot zgrade ex. „Vila Marija“, i to kao drugi gledano iz pravca istoka.
16.	Splitska (Riva)	ŠTs-1/SPL	Štand za prodaju voća i povrća koji se nalazi na kamenom stolu u parku u dnu Rive u Splitskoj
<b>VII. TIPSKI DRVENI ŠTAND – sezonska lokacija</b>			
1.	Pod poštu	TŠTs-1/PP	Lokacija od dva tipska drvena štanda koja se nalazi na kamenom popločanom platou novog privezišta „Vlačica“ (mikrolokacija „Pod poštu“) između ulice Vlačica i zelene površine (jerule), i to kao drugi i treći tipski drveni štand gledano s istočne strane (neposredno zapadno od tipskog drvenog štanda sa aparatom za pripremu slastica-APPSs-1/PP).
2.	Pod poštu	TŠTs-2/PP	Tipski drveni štand koji se nalazi na kamenom popločanom platou novog privezišta „Vlačica“ (mikrolokacija „Pod poštu“) između ulice Vlačica i zelene površine (jerule), i to kao četvrti s istočne strane.
3.	Pod poštu	TŠTs-3/PP	Tipski drveni štand koji se nalazi na kamenom popločanom platou novog privezišta „Vlačica“ (mikrolokacija „Pod poštu“) između ulice Vlačica i zelene površine (jerule), i to kao peti s istočne strane.
4.	Pod poštu	TŠTs-4/PP	Lokacija od dva tipska drvena štanda koja se nalazi na kamenom popločanom platou novog privezišta „Vlačica“ (mikrolokacija „Pod poštu“) između ulice Vlačica i zelene površine (jerule), i to kao šesti i sedmi tipski drveni štand gledano s istočne strane (neposredno istočno od proširenja iz ulice Vlačica do jerule).
5.	Pod poštu	TŠTs-5/PP	Lokacija od dva tipska drvena štanda koja se nalazi na kamenom popločanom platou novog privezišta „Vlačica“ (mikrolokacija „Pod poštu“) između ulice Vlačica i zelene površine (jerule), i to kao osmi i deveti tipski drveni štand gledano s istočne strane (neposredno zapadno od proširenja iz ulice Vlačica do jerule).
6.	Pod poštu	TŠTs-6/PP	Tipski drveni štand koji se nalazi na kamenom popločanom platou novog privezišta „Vlačica“ (mikrolokacija „Pod poštu“) između ulice Vlačica i zelene površine (jerule), i to kao deseti s istočne strane.
7.	Pod poštu	TŠTs-7/PP	Tipski drveni štand koji se nalazi na kamenom popločanom platou novog privezišta „Vlačica“ (mikrolokacija „Pod poštu“) između ulice Vlačica i zelene površine (jerule), i to kao jedanaesti s istočne strane.
8.	Pod poštu	TŠTs-8/PP	Tipski drveni štand koji se nalazi na kamenom popločanom platou novog privezišta „Vlačica“ (mikrolokacija „Pod poštu“) između ulice Vlačica i zelene površine (jerule), i to kao dvanaesti s istočne strane.
9.	Pod poštu	TŠTs-9/PP	Tipski drveni štand koji se nalazi na kamenom popločanom platou novog privezišta „Vlačica“ (mikrolokacija „Pod poštu“) između ulice Vlačica i zelene površine (jerule), i to kao trinaesti s istočne strane (neposredno istočno od tipskog drvenog štanda sa aparatom za pripremu slastica-APPSs-2/PP).
8.	Škrip (Pjaca)	TŠTs-1/ŠKR	Tipski drveni štand koji se nalazi na sjevernoj strani središnjeg dijela Pjace (kod stupa za zastavu).
NAPOMENA: U slučaju da bi zbog mogućih poteškoća u reguliranju odnosa između Županijske lučke uprave SDŽ kao naručitelja i tvrtke „Pomgrad“ kao izvođača radova bilo problema sa osiguravanje električnih priključaka za lokacije tipskih drvenih štandova na platou novog privezišta „Vlačica“, tipski drveni štandovi na lokaciji „Pod poštu“ smjestiti će se u zahvatu koridora ulice „Vlačica“ sukladno mogućnostima u odnosu na ostale korisnike ove ulice i to uz južni zid parka „Ratac“.			

Rb.	Šira lokacija	Oznaka	Opis lokacije
<b>VIII. SKLOPIVI ŠTAND – sezonska lokacija</b>			
1.	Vlačica	SŠs-1/V	Sklopivi štand za izradu razglednica na računalu ili prodaju suvenira te rukotvorina i umjetnina koji se nalazi na zapadnom dijelu ulice Vlačica i to početnom istočnom dijelu sjevernog nogostupa uz ogradni zid prema plaži Vlačica (zapadno od lokacija reklamnih panoa za turističkih putovanja i izleta brodom).
2.	Vlačica	SŠs-2/V	Sklopivi štand za prodaju suvenira (uključivo i muzičkih CD-ova) te rukotvorina i umjetnina koji se nalazi na južnom nogostupu u zapadnom dijelu ulice Vlačica neposredno uz središnji dio sjevernog zidića parka na Vlačici.
3.	Vlačica	SŠs-3/V	Sklopivi štand za izradu i prodaju umjetničkih slika vlastite izrade te portretiranje, a koji se nalazi na južnom nogostupu u zapadnom dijelu ulice Vlačica neposredno uz zapadni dio sjevernog zidića parka na Vlačici.
<b>IX. PRODAJNI SKLOP KAMENICA - godišnja lokacija</b>			
1.	Ratac	PSK-1/R	Prodajni sklop kamenica postavljenih polukružno (sa kamenim mlinom) za prodaju autohtonih proizvoda Supetra i otoka Brača na spoju ulice Vlačica na ulicu Porat, i to neposredno uz ogradni zid parka na Ratacu na njegovu jugoistočnom kutu.
<b>X. PRODAJNI PANO – sezonska lokacija</b>			
1.	Vlačica	PPs-1/V	Prodajni pano za prodaju suvenira, nakita, ukrasa i bižuterije koji se nalazi na zapadnom dijelu ulice Vlačica i to istočnom dijelu sjevernog nogostupa uz ogradni zid prema plaži Vlačica – istočno od istočnog ulaza na plažu Vlačica (prvi pano gledano sa istočne strane).
2.	Vlačica	PPs-2/V	Prodajni pano za prodaju suvenira, nakita, ukrasa i bižuterije koji se nalazi na zapadnom dijelu ulice Vlačica i to istočnom dijelu sjevernog nogostupa uz ogradni zid prema plaži Vlačica – istočno od istočnog ulaza na plažu Vlačica (drugi pano gledano sa istočne strane).
3.	Vlačica	PPs-3/V	Prodajni pano za prodaju suvenira, nakita, ukrasa i bižuterije koji se nalazi na zapadnom dijelu ulice Vlačica i to istočnom dijelu sjevernog nogostupa uz ogradni zid prema plaži Vlačica – zapadno od istočnog ulaza na plažu Vlačica (treći pano gledano sa istočne strane).
4.	Vlačica	PPs-4/V	Prodajni pano za prodaju umjetničkih slika vlastite izrade i/ili izradu tetovaža koji se nalazi na južnom nogostupu u zapadnom dijelu ulice Vlačica neposredno uz istočni dio sjevernog zidića parka na Vlačici (zapadno od pješačkog spoja na ulicu Mirka Kustića).
5.	Vlačica	PPs-5/V	Prodajni pano za prodaju umjetničkih slika vlastite izrade i/ili izradu tetovaža koji se nalazi na južnom nogostupu u zapadnom dijelu ulice Vlačica neposredno uz istočni dio sjevernog zidića parka na Vlačici (istočno od pješačkog spoja na ulicu Vladimira Nazora).
<b>XI. STOLIĆ ZA PRODAJU PROIZVODA VLASTITOG OBITELJSKOG POLJOPRIVREDNOG GOSPODARSTVA – sezonska lokacija</b>			
1.	Porat	STOPGs-1/P	Stolić za prodaju proizvoda vlastitog obiteljskog poljoprivrednog gospodarstva (maslinovo ulje, domaća rakija i likeri na bazi domaće rakije, vino, suhe smokve i dr.) na lokaciji uz sjeverni zid parka kod Starog pazara, a nasuprot brijavnice „Mutarello“ u Supetru.
2.	Vlačica	STOPGs-1/R	Stolić za prodaju proizvoda vlastitog obiteljskog poljoprivrednog gospodarstva (maslinovo ulje, domaća rakija i likeri na bazi domaće rakije, vino, suhe smokve i dr.) na lokaciji zapadnog dijela južnog zida parka na Ratacu.



Rb.	Šira lokacija	Oznaka	Opis lokacije
<b>XII. REKLAMNI PANO ZA PREZENTACIJU TURISTIČKIH PUTOVANJA I IZLETA BRODOM – sezonske lokacije</b>			
1.	Vlačica	RPPs-1/V	Reklamni pano/pult za prezentaciju turističkih putovanja i izleta brodom koji se nalazi uz istočni dio kamenog zida južno od plaže „Vlačica“ – prvi od istočne strane.
2.	Vlačica	RPPs-2/V	Reklamni pano/pult za prezentaciju turističkih putovanja i izleta brodom koji se nalazi uz istočni dio kamenog zida južno od plaže „Vlačica“ – drugi od istočne strane.
<b>XIII. STABILNI APARAT ZA PRIPREMU PLODINA – sezonska lokacija</b>			
1.	Vlačica	APPS-1/V	Aparat za pripremu i prodaju plodina – stabilni koji se nalazi na zapadnom dijelu ulice Vlačica i to središnjem dijelu platoa sjevernog nogostupa uz ogradni zid prema plaži Vlačica – zapadno od istočnog ulaza na plažu Vlačica.
<b>XIV. APARAT (pult) ZA PRIPREMU I PRODAJU SLASTICA – sezonska lokacija</b>			
1.	Pod poštu	APPSs-1/PP	Aparat za pripremu i prodaju slastica koji se nalazi unutar tipskog drvenog štanda na kamenom popločanom platou novog privezišta „Vlačica“ (mikrolokacija „Pod poštu“) između ulice Vlačica i zelene površine (jerule), i to kao prvi tipski drveni štand gledano s istočne strane.
2.	Pod poštu	APPSs-2/PP	Aparat za pripremu i prodaju slastica koji se nalazi unutar tipskog drvenog štanda na kamenom popločanom platou novog privezišta „Vlačica“ (mikrolokacija „Pod poštu“) između ulice Vlačica i zelene površine (jerule), i to kao posljednji (četnaesti) tipski drveni štand gledano s istočne strane.
3.	Vlačica	APPSs-1/V	Aparat za pripremu i prodaju slastica koji se nalazi na zapadnom dijelu ulice Vlačica i to središnjem dijelu platoa sjevernog nogostupa uz ogradni zid prema plaži Vlačica – neposredno istočno od zapadnog ulaza na plažu Vlačica.
<b>XV. RASHLADNI PULT ZA SLADOLED I SLASTICE – godišnja lokacija</b>			
1.	Porat	RP-1/P	Rashladni pult za sladoled i slastice koja se kao prva nalazi neposredno sa zapadne strane uz ugostiteljsku terasu (štekat) oznake UT-3/P.
2.	Porat	RP-2/P	Rashladni pult za sladoled i slastice koja se kao druga (južna) nalazi neposredno sa zapadne strane uz ugostiteljsku terasu (štekat) oznake UT-3/P južno od RP-1/P.
3.	Porat	RP-3/P	Rashladni pult za sladoled i slastice koji se nalazi neposredno sa zapadne strane uz ugostiteljsku terasu (štekat) oznake UT-4/P.
<b>XVI. ZABAVNA RADNJA – godišnja lokacija</b>			
1.	Put Vele luke	ZR-1/PVL	Lokacija za zabavnu radnju koja se nalazi uz šetnicu koja ide uz nosače istočnih tribina igrališta «Mali plac», a sastoji se od dva platoa.
<b>XVII. TRAMBOLIN – sezonska lokacija</b>			
1.	Vlačica	TRs-1/PVL	Lokacija za trambolin koja se nalazi neposredno sa sjeverne strane betonskog platoa na Vlačici na kojem su smješteni prodajni štandovi.
<b>XVIII. MONTAŽNI TEREN ZA MALI NOGOMET – godišnja lokacija</b>			
1.	Šetnica Vlačica-Banj	MTMN-1/ŠVB	Lokacija za postavljanje montažnog terena za mali nogomet na lokaciji neposredno sa sjeverne strane šetnice Vlačica-Banj u Supetru sjeverno od igrališta „Mali plac“.
<b>XIX. IZNAJMLJIVANJE AUTOMOBILA – godišnja lokacija</b>			
1.	Trajektna luka	IA-1/L	Lokacija za smještaj automobila za iznajmljivanje (renta-car) koja se nalazi sjeverno od zgrade lučke kapetanije.

Rb.	Šira lokacija	Oznaka	Opis lokacije
2.	Trajektna luka	IA-2/L	Lokacija za smještaj automobila za iznajmljivanje (renta-car) koja se nalazi sjevernoj trećini trupa istočnog lukobrana trajektne luke i to na sjevernoj polovini krajnjeg sjevernog polja uređenog parkirnog prostora prema plaži „Acapulco“.
3.	Trajektna luka	IA-3/L	Lokacija za smještaj automobila za iznajmljivanje (renta-car) koja se nalazi na sjevernoj trećini trupa istočnog lukobrana trajektne luke i to na sjevernom dijelu južne polovine krajnjeg sjevernog polja uređenog parkirnog prostora prema plaži „Acapulco“.
<b>XX. IZNAJMLJIVANJE BICIKLA – godišnja lokacija</b>			
1.	Trajektna luka	IB-1/L	Lokacija za iznajmljivanje bicikla koja se nalazi na javnoj površini zapadno od zgrade ex. „Macel“.
2.	Put Vele luke	IB-1/PVL	Lokacija za iznajmljivanje bicikla koja se nalazi u parku sa sjeverne strane stambeno-poslovne zgrade na Vlačici, a istočno od ugostiteljske terase (štekata) UT-1/PVL.
3.	Put Vele luke	IB-2/PVL	Lokacija za iznajmljivanje bicikla koja se nalazi na južnom nogostupu ulice Put Vela luke, a pred početkom ulice Šetalište Miljenka Smoje.
<b>XXI. IZNAJMLJIVANJE MOTOCIKLA, MOPEDA I SKUTERA – godišnja lokacija</b>			
1.	Trajektna luka	IM-1/L	Lokacija za smještaj motocikla, mopeda i skutera za iznajmljivanje koja se nalazi sjeverno od zgrade lučke kapetanije.
2.	Trajektna luka	IM-2/L	Lokacija za smještaj motocikla, mopeda i skutera za iznajmljivanje koja se nalazi na sjevernoj trećini trupa istočnog lukobrana trajektne luke i to na južnom dijelu južne polovine krajnjeg sjevernog polja uređenog parkirnog prostora prema plaži „Acapulco“.

7. Kod postupanja po ponudama zainteresiranih ponuditelja u postupcima dodjele javnih površina na privremeno korištenje po javnom natječaju Povjerenstvo za izradu prijedloga odluke gradonačelnika po podnesenim ponudama za privremeno korištenje javnih površina na području Grada Supetra i gradonačelnik Grada Supetra prije svega moraju voditi računa da su podnesene ponude sukladne ovom Planu razmjesta, stanju u prostoru i već odobrenim lokacijama, o interesima Grada Supetra za sadržajima koji se nude, te u slučaju kada nije moguće prihvatiti ponudu dati pisani negativan odgovor. Iznimno je moguće da u slučajevima kada se Povjerenstvo za izradu prijedloga odluke gradonačelnika po podnesenim ponudama za privremeno korištenje javnih površina na području Grada Supetra i gradonačelnik Grada Supetra ne slažu sa podnesenom ponudom za određenu mikrolokaciju ponuditelju ponude alternativnu mikrolokaciju. Odredbe ove točke odgovarajuće se primjenjuju i na zamolbe za davanje na privremeno korištenje javnih površina po postupku općeg poziva.
8. Za oblike korištenja javnih površina koji su navedeni u članku 6. i 7. Odluke o davanju javnih površina na privremeno korištenje («Službeni glasnik Grada Supetra» broj 3/14.), a koji nisu detaljno obrađeni ovim Planom po namjeni odnosno lokaciji, lokacije će se odobravati posebnim odlukama gradonačelnika Grada Supetra po pojedinačnim pisanim zamolbama u kojima treba detaljno opisati planirani način korištenja javne površine, prikazati napravu/način korištenja te točno navesti mikrolokaciju koja se predlaže.
9. Kod postupanja po zamolbama iz točke 7. i 8. ovog Plana gradonačelnik Grada Supetra prije svega mora voditi računa o stanju u prostoru i već odobrenim lokacijama, o interesima Grada Supetra za sadržajima koji se nude te u slučaju kada nije moguće zadovoljiti zamolbu dati pisani negativan odgovor. Iznimno je moguće da u slučajevima kada se gradonačelnik Grada Supetra ne slaže sa predloženom mikrolokacijom podnositelju zamolbe ponudi alternativnu lokaciju.

10. Gradonačelnik Grada Supetra zadržava pravo da posebno obrađuje zamolbe i da odobrava i lokacije izvan odredbi ovog Plana uz poštivanje interesa Grada Supetra i njegovih građana.
11. Detaljni prikazi planiranih načina korištenja javnih površina koji su dati u točki 5. prikazani su i na kartografskim privitcima koji su sastavni dio ovog Plana i to na način da su mikrolokacije i površine načelno obrađene sukladno mogućem prikazu točnosti dostupnim podlogama dok će se detalji zahvati i točne mikrolokacije utvrđivati u postupku obrade pojedine ponude/zamolbe uz odgovarajuću opisnu ugradnju u ugovor o korištenju javne površine te detaljnu obradu odobrene površine korištenja.
12. Lokacije za bankomate bilo kao samostojeće na javnoj površini bilo kao naprave koje se nalaze unutar poslovnih prostora ali se koriste sa javnih površina utvrđuje gradonačelnica svojom pojedinačnom odlukom po pojedinoj zamolbi, a vodeći računa o drugim korisnicima javnih površina i mogućnosti njena slobodna korištenja po građanima i drugim osobama.
13. Kod slučaja postavljanja naprava ili drugih oblika korištenja javnih površina koji postoje u trenutku donošenja ovog Plana i to bilo po korištenjima koja se pojavljuju po dosadašnjim korisnicima osnovom prethodnih ugovora (godišnji ili sezonski) bilo po drugim načinima i osnovama, donošenje odgovarajućih odluka gradonačelnice sa utvrđenjem odgovarajućih ugovora izvršiti će se osnovom obrade predmetnih slučajeva po službenoj dužnosti nadležnih zaposlenika Gradske uprave Grada Supetra.
14. Za nadzor postupanja po ovom Planu, njegovo ažuriranje u skladu sa pozitivno riješenim zamolbama u dijelu koji se odnosi na vrste naprava i načina korištenja javnim površinama koje su obrađene ovim Planom te općem stanju u pogledu korištenja javnih površina odgovoran je Odsjek za komunalne poslove i upravljanje gradskom imovinom pri Jedinственном upravnom odjelu Grada Supetra dok je za tekuće praćenje stanja na javnim površinama i kontrolu poštivanja uvjeta odobrenih korištenja javnih površina odgovoran Odsjek za komunalno redarstvo pri Jedinственном upravnom odjelu Grada Supetra.
15. Danom stupanja na snagu ovog Plana, prestaje važiti Plan razmještaja kioska i drugih naprava na javnim površinama na području Grada Supetra („Službeni glasnik Grada Supetra“ broj 04/14., 06/15. i 05/16.).
16. Ovaj Plan stupa na snagu osmog dana od dana objave u «Službenom glasniku Grada Supetra».

KLASA: 363-05/17-03/01

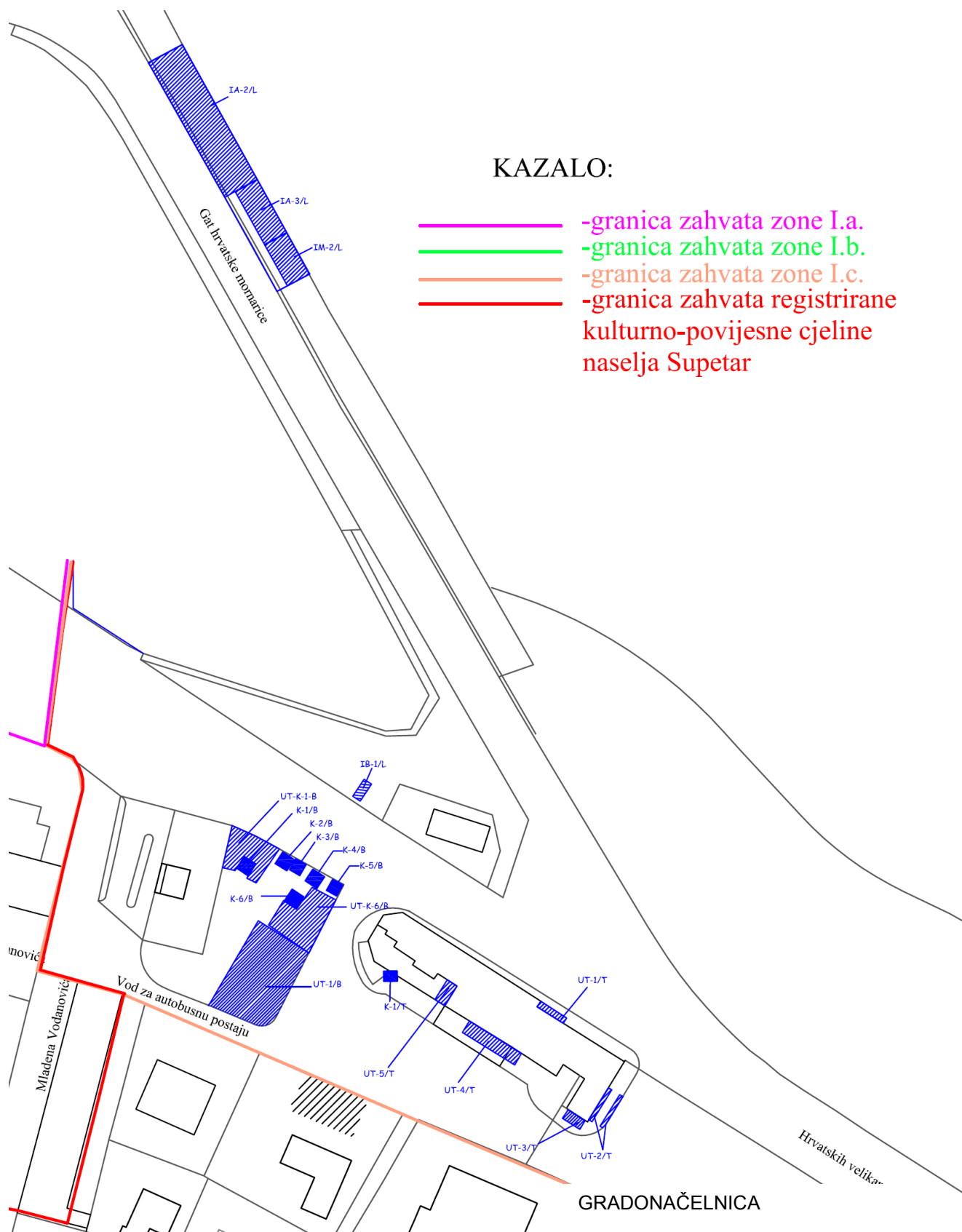
URBROJ: 2104/01-02/1-17-1

Supetar, 15. ožujka 2017. godine

GRADONAČELNICA

Ivana Marković, mag.oec., v.r.

## KARTOGRAFSKI PRIVITAK PLANA BROJ 1.

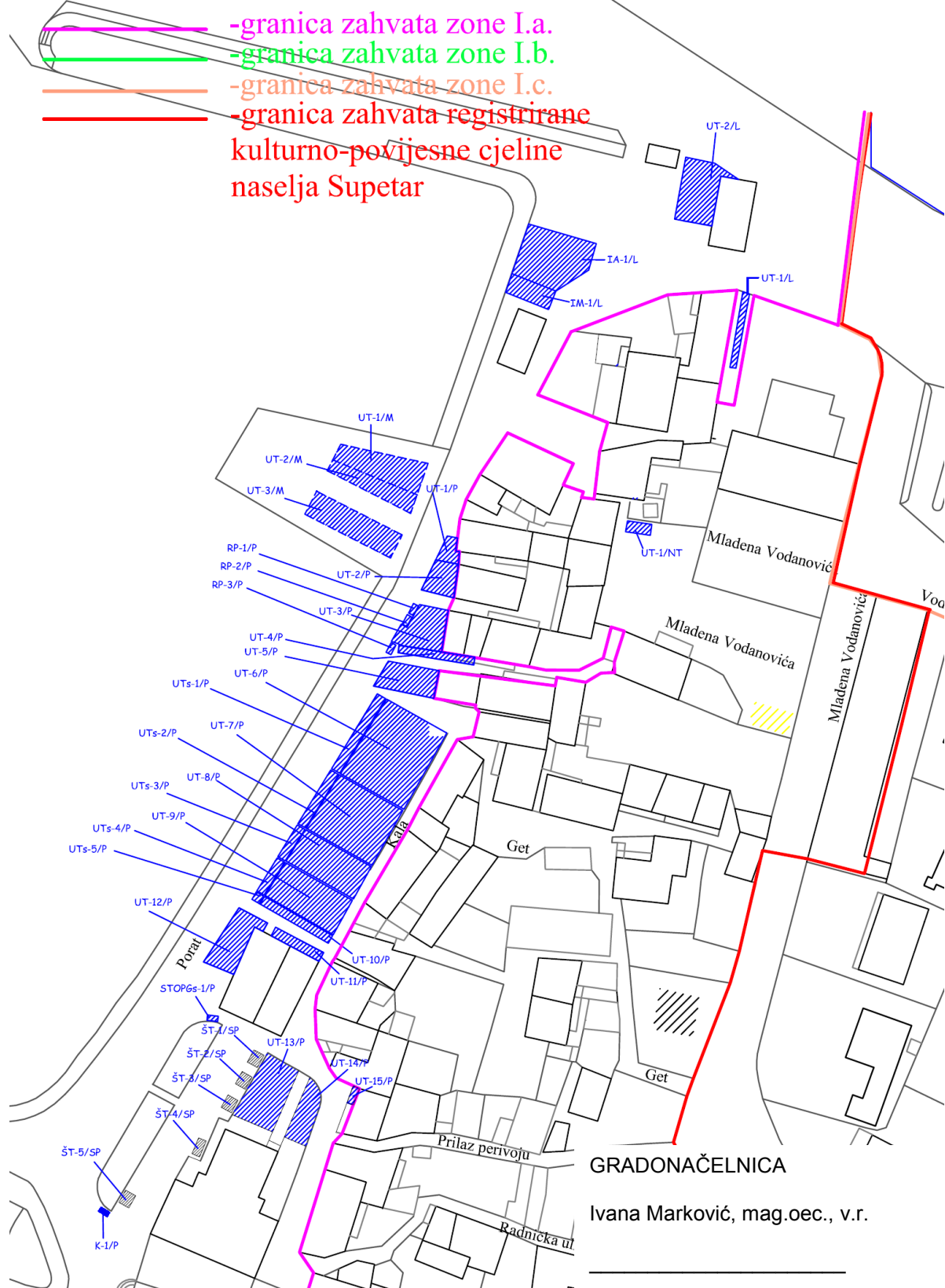


GRADONAČELNICA

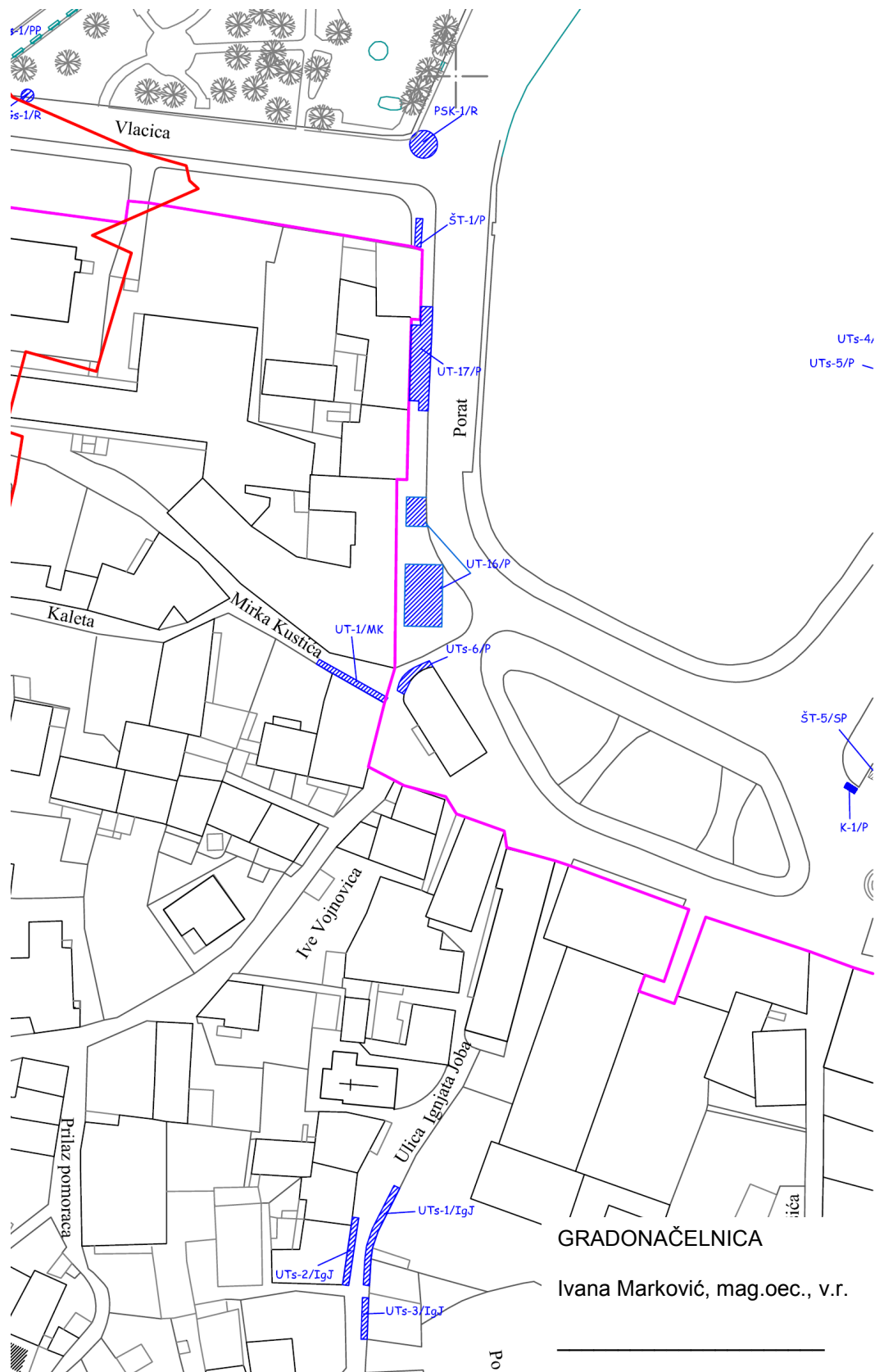
Ivana Marković, mag.oec., v.r.

## KARTOGRAFSKI PRIVITAK PLANA BROJ 2.

### KAZALO:







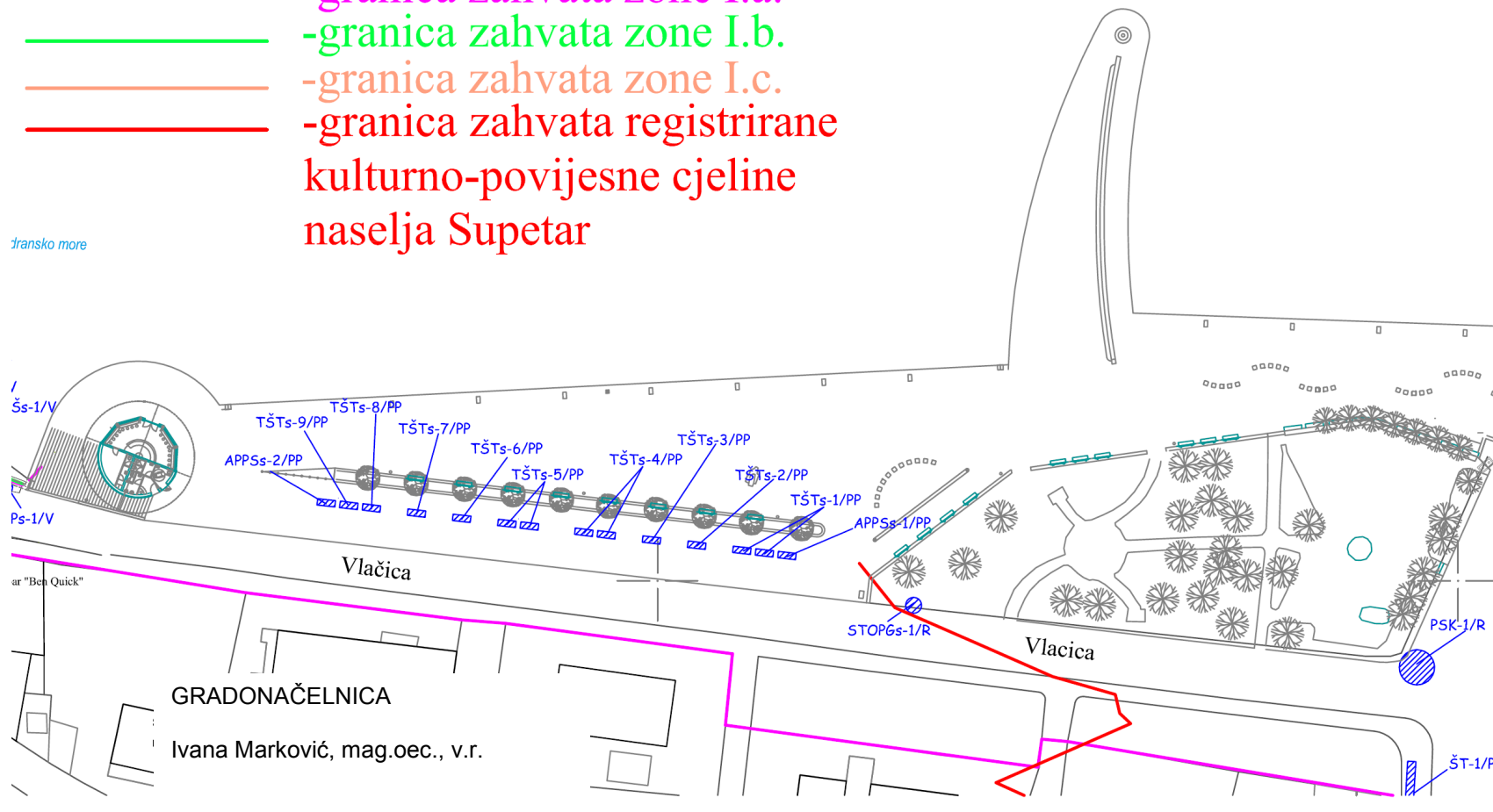
### KARTOGRAFSKI PRIVITAK PLANA BROJ 3.



## KARTOGRAFSKI PRIVITAK PLANA BROJ 4.

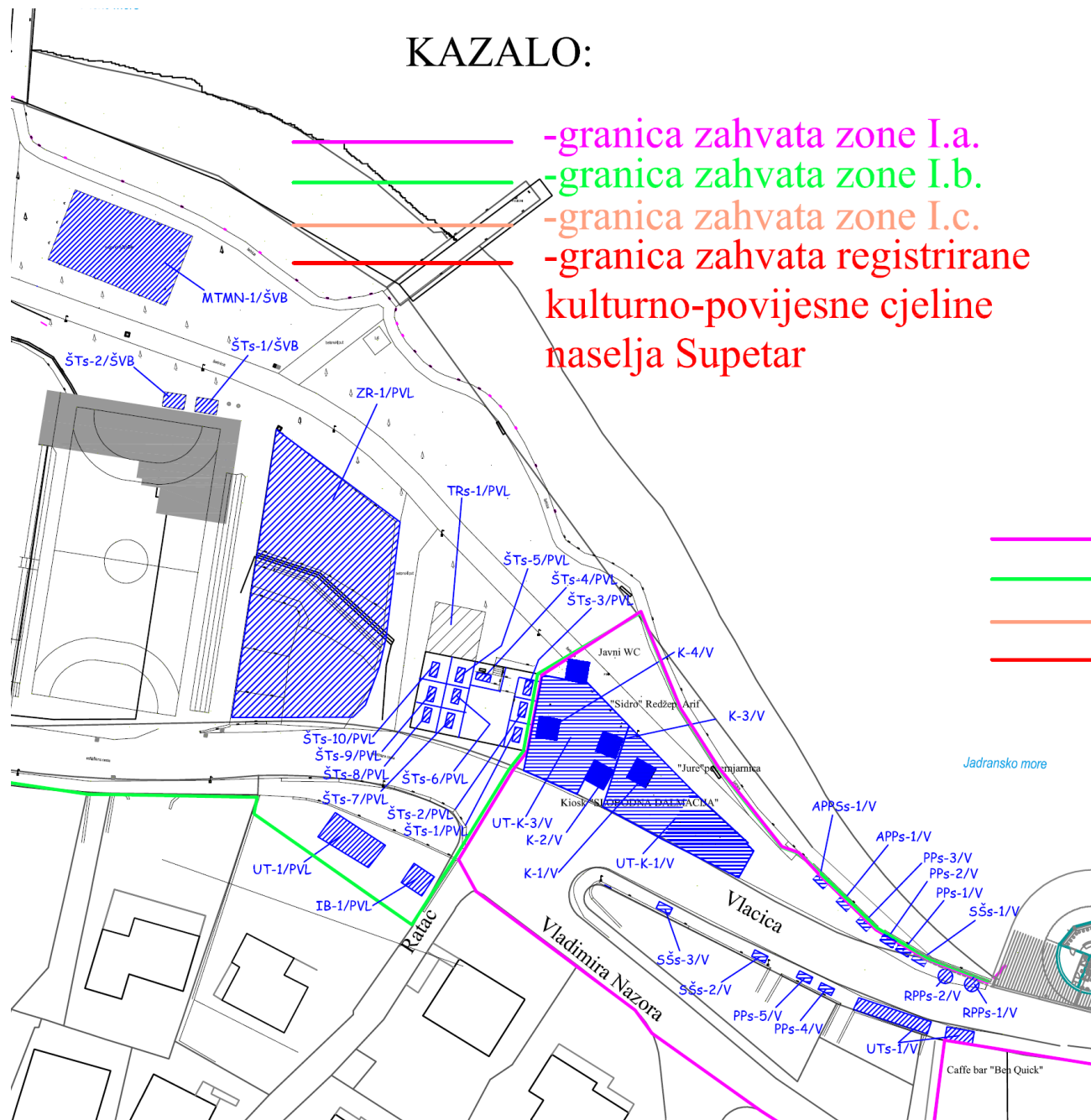
### KAZALO:

-  -granica zahvata zone I.a.
-  -granica zahvata zone I.b.
-  -granica zahvata zone I.c.
-  -granica zahvata registrirane kulturno-povijesne cjeline naselja Supetar



## KARTOGRAFSKI PRIVITAK PLANA BROJ 5.

### KAZALO:

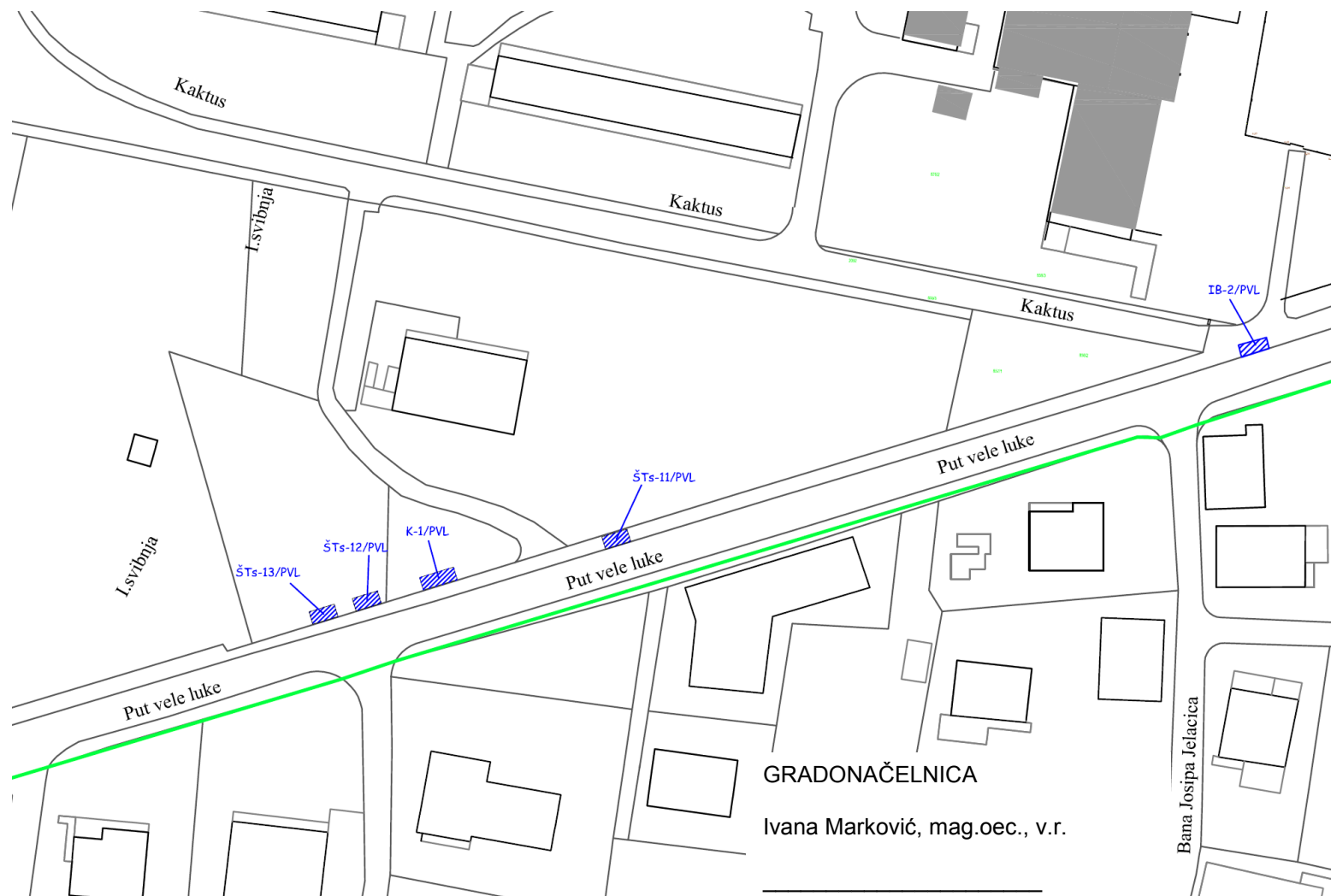


GRADONAČELNICA

Ivana Marković, mag.oec., v.r.

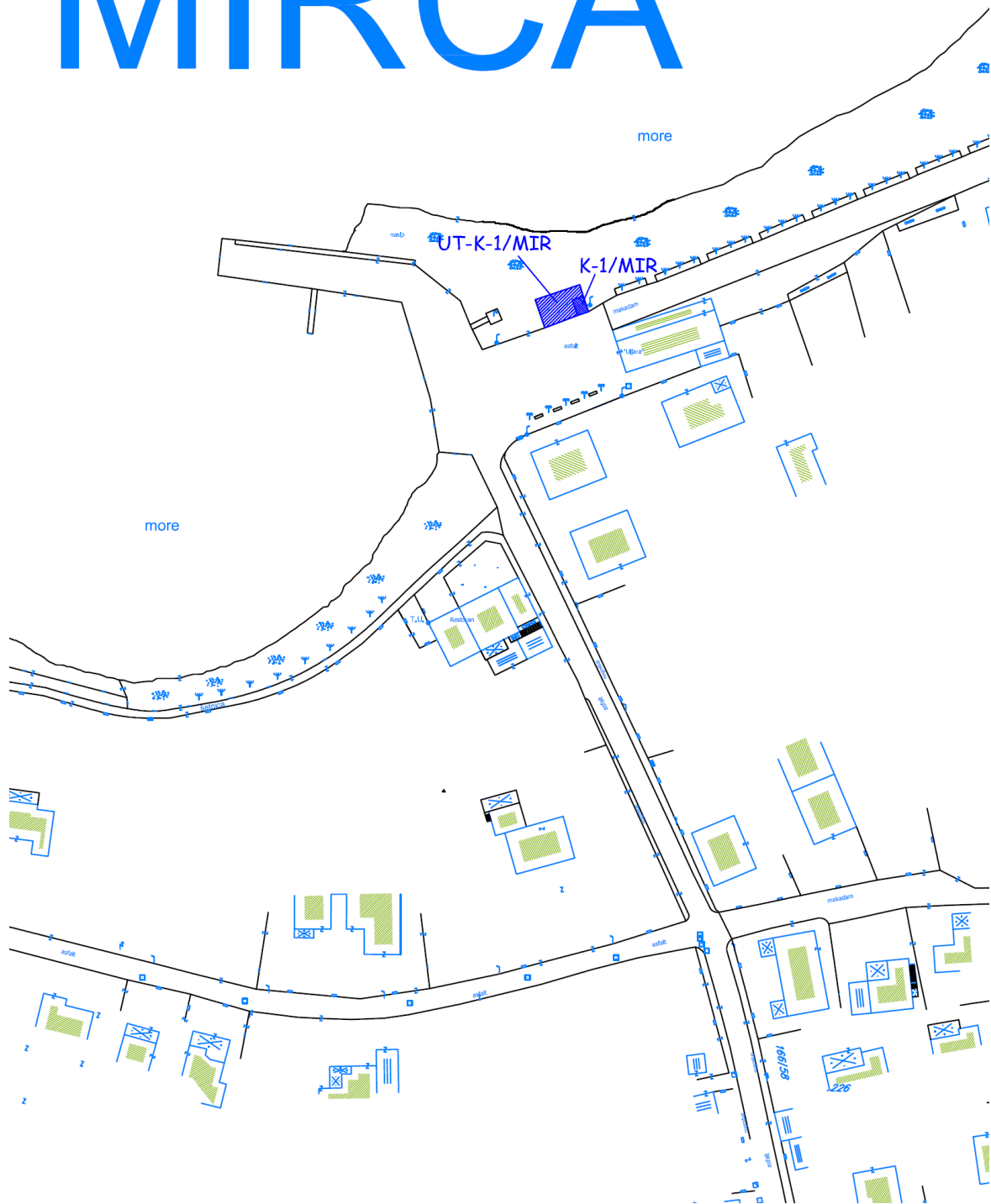


### KARTOGRAFSKI PRIVITAK PLANA BROJ 6.



KARTOGRAFSKI PRIVITAK PLANA BROJ 7.

# MIRCA

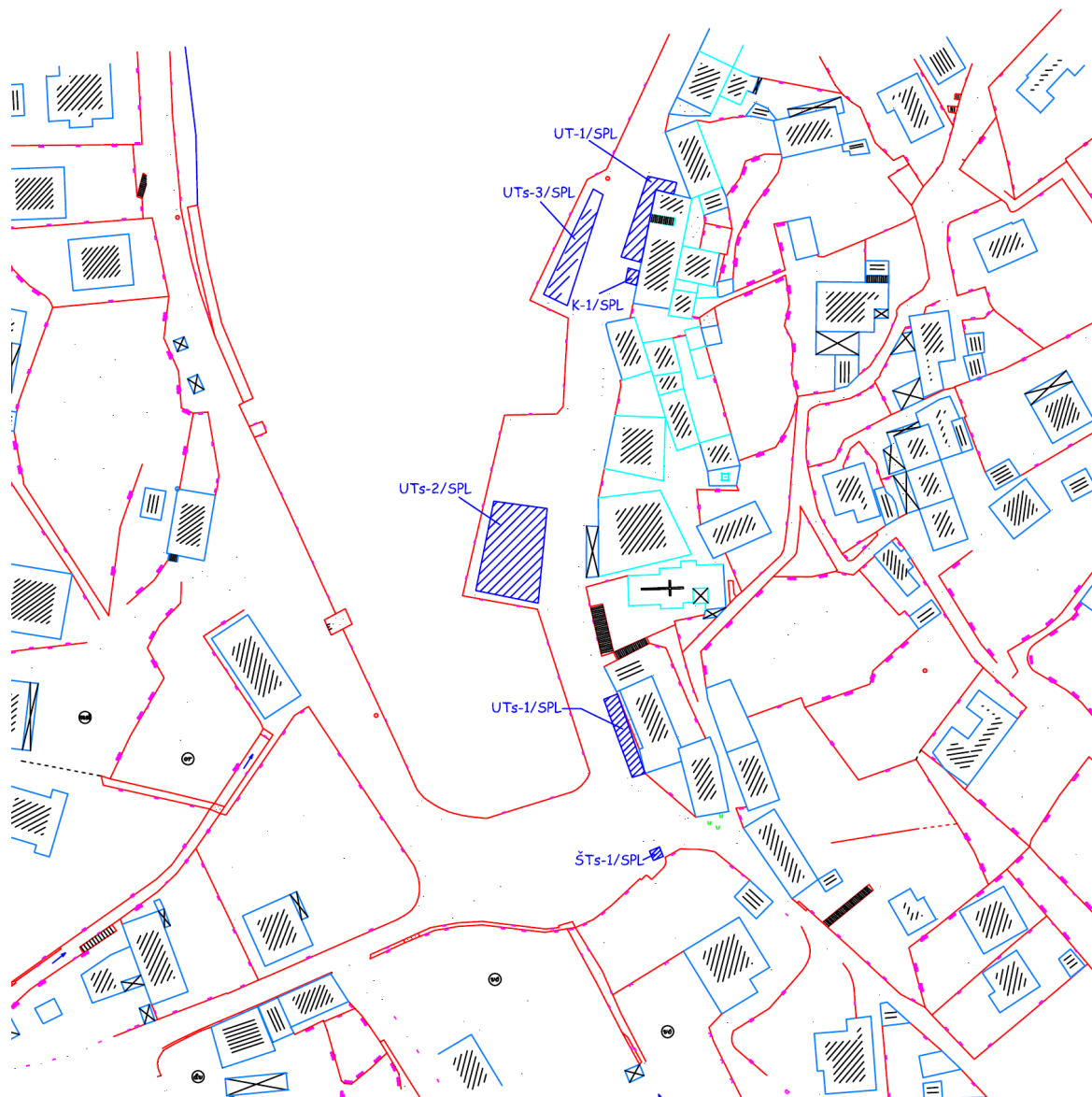


GRADONAČELNICA

Ivana Marković, mag.oec., v.r.

KARTOGRAFSKI PRIVITAK PLANA BROJ 8.

# SPLITSKA



GRADONAČELNICA

Ivana Marković, mag.oec., v.r.

Na temelju članka 3., stavak 2. Odluke o davanju javnih površina na privremeno korištenje („Službeni glasnik Grada Supetra“ broj 3/14.) i članka 46. Statuta Grada Supetra („Službeni glasnik Grada Supetra“ broj: 9/09., 04/13., 3/14. i 19/15.), Gradonačelnik Grada Supetra dana 15. ožujka 2017. godine, donosi

## O D L U K U

### o najnižim naknadama za korištenje javnih površina na području Grada Supetra

#### Članak 1.

(1) Ovom Odlukom utvrđuju se najniže naknade za korištenje javnih površina na području Grada Supetra.

(2) Korištenje javnih površina na području Grada Supetra za postavljanje kioska i drugih naprava odnosno moguća korištenja sukladno odredbi članka 6. i članka 7. Odluke o davanju javnih površina na privremeno korištenje („Službeni glasnik Grada Supetra“ broj 3/14.) moguće je na lokacijama koje su utvrđene Planom lokacija za korištenje javnih površina na području Grada Supetra (u daljem tekstu: Plan) odnosno sa istim sukladne, a sve osnovom odgovarajućih oduka gradonačelnika Grada Supetra.

#### Članak 2.

U ovoj Odluci u uporabi su pojmovi čije značenje je detaljno utvrđeno člankom 7. Odluke o davanju javnih površina na privremeno korištenje („Službeni glasnik Grada Supetra“ broj 3/14.).

#### Članak 3.

U sklopu postupka koji prethodi mogućem ugovaranju korištenja javne površine potrebno je da podnositelj ponude odnosno zamolbe dostavi u sklopu ponude odnosno zamolbe odgovarajuće dokumente, skice i/ili fotografije iz kojih je vidljiv planirani oblik i sadržaj predviđenog kioska ili druge naprave odnosno ukupno uređenje ugostiteljske terase.

#### Članak 4.

(1) Svako ugovaranje korištenja javne površine uvjetovano je da podnositelj ponude odnosno zamolbe nesporno dokaže kako je ishodio sva potrebna odobrenja za legalno obavljanje djelatnosti za koju traži odobrenje korištenja javne površine.

(2) U slučajevima kad odobrenje korištenja javne površine prethodi postupku ishođenja odgovarajućih akata za legalnost djelatnosti koja je predmet odobrenog korištenja javne površine podnositelj ponude/zamolbe je to dužan posebno naglasiti u svojoj ponudi/zamolbi, te potrebite naknadno ishođene akte dostaviti u roku koji se ima utvrditi ugovorom o korištenju javne površine, a sve prije samog korištenja javne površine.

#### Članak 5.

(1) Najniže naknade za korištenje javnih površina na području zone I.a. čije granice su utvrđene odredbama članka 4. stavak 1. Odluke o davanju javnih površina na privremeno korištenje („Službeni glasnik Grada Supetra“ broj 3/14.), a koja zona predstavlja središnji dio grada Supetra, su slijedeće:

Red. br.	Vrsta naprave – namjena javne površine	Jedinica mjere	Period korištenja	Iznos (kn)
1.	Objekt (kiosk, montažni objekt, prikolica, pokretna radnja) za pružanje usluga			
	a) za pružanje ugostiteljskih usluga	kom	godina	9.500,00
	b) za prodaju duhana i tiskovina te istima odgovarajućih i uobičajenih pratećih proizvoda i usluga	kom	godina	9.660,00
	c) za prodaju prehrambenih proizvoda	kom	godina	7.500,00
	d) za prodaju (odjeća, obuća, proizvodi za plažu, suveniri i slično)	kom	godina	8.000,00
	e) za zanatsko-servisne usluge	kom	godina	6.500,00
	f) za prodaju poljoprivrednih proizvoda	kom	godina	6.300,00

Red. br.	Vrsta naprave – namjena javne površine	Jedinica mjere	Period korištenja	Iznos (kn)
	g) za potrebe prodaje putničkih karata i javnih potreba	kom	godina	5.000,00
	h) za pružanje ugostiteljskih usluga na površinama u sklopu prostornih cjelina pojedinačnih ili grupe sportskih igrališta na otvorenome (nogometna igrališta, boćališta i slično)	kom	godina	3.000,00
2.	Ugostiteljska terasa:			
2.1.	Ugostiteljska terasa (za ugostiteljski objekt u montažnom ili čvrstom objekt):			
	a) otvorena ugostiteljska terasa	m <sup>2</sup>	god./sez.	220,00
	b) natkrivena ugostiteljska terasa	m <sup>2</sup>	god./sez.	242,00
	c) djelomično zatvorena ugostiteljska terasa	m <sup>2</sup>	god./sez.	253,00
	d) zatvorena ugostiteljska terasa	m <sup>2</sup>	god./sez.	275,00
2.2.	Ugostiteljska terasa na površinama u sklopu prostornih cjelina pojedinačnih ili grupe sportskih igrališta na otvorenome (nogometna igrališta, boćališta i slično):			
	a) otvorena ugostiteljska terasa	m <sup>2</sup>	god./sez.	50,00
	b) natkrivena ugostiteljska terasa	m <sup>2</sup>	god./sez.	55,00
	c) djelomično zatvorena ugostiteljska terasa	m <sup>2</sup>	god./sez.	57,50
	d) zatvorena ugostiteljska terasa	m <sup>2</sup>	god./sez.	62,50
3.	Štandovi:			
	a) štand-replika dalmatinske kućice	kom	god./sez.	8.500,00
	b) štand	kom	god./sez.	8.000,00
	c) tipski drveni štand	kom	god./sez.	6.000,00
	d) sklopivi štand za izradu i prodaju umjetnina (razglednica na računalu, slika, muzičkih CD-ova i slično)	kom	god./sez.	3.360,00
	e) sklopivi drveni štand za prodaju poljoprivrednih proizvoda	kom	god./sez.	3.360,00
4.	Klupa za prodaju	kom	god./sez.	3.360,00
5.	Prodajni sklop kamenica smještenih polukružno za prodaju autohtonih proizvoda Supetra i otoka Brača	kom	god./sez.	4.500,00
6.	Korištenje javne površine ispred prodavaonice	m <sup>2</sup>	god./sez.	420,00
7.	Prodajni pano:			
	a) do 1 m <sup>2</sup>	kom	god./sez.	1.500,00
	b) od 1 do 2 m <sup>2</sup>	kom	god./sez.	2.200,00
8.	Korištenje javne površine za jednokratnu prodaju:			
	a) poljoprivrednih proizvoda, rukotvorina, tradicionalnih i autohtonih proizvoda i drugih sličnih stvari:			
	1. do 5 m <sup>2</sup>	pozicija	dan	200,00
	2. od 5 m <sup>2</sup> do 10 m <sup>2</sup>	pozicija	dan	300,00
	3. od 10 m <sup>2</sup> do 25 m <sup>2</sup>	m <sup>2</sup>	dan	35,00
	4. od 25 m <sup>2</sup> do 50 m <sup>2</sup>	m <sup>2</sup>	dan	40,00
	b) za korištenje javne površine za jednokratnu prodaju knjiga (do 50 m <sup>2</sup> )	m <sup>2</sup>	dan	8,00
9.	Stalak za prodaju (razglednice, privjesci i sl.)	kom	god./sez.	1.575,00
10.	Stolić za prodaju proizvoda vlastitog obiteljskog poljoprivrednog gospodarstva	kom	god./sez.	500,00
11.	Aparat za pripremu plodina			
	a) Pokretni aparat za pripremu plodina	kom	god./sez.	5.250,00
	b) Stabilni aparat za pripremu plodina	kom	god./sez.	4.500,00
17.	Aparati i rashladni uređaji			
	a) aparat za sok	kom	god./sez.	3.780,00
	b) aparat za hladne i tople napitke	kom	god./sez.	3.780,00
	c) aparat za sladoled	kom	god./sez.	3.780,00
	d) rashladni pult za sladoled i slastice	kom	god./sez.	3.780,00
	e) škrinja za sladoled	kom	god./sez.	3.780,00

Red. br.	Vrsta naprave – namjena javne površine	Jedinica mjere	Period korištenja	Iznos (kn)
	f) rashladni uređaj za piće u originalnom pakiranju	kom	god./sez.	3.780,00
18.	Pult za pripremu i prodaju slastica			
	a) Pult za pripremu i prodaju slastica – u tipiziranom drvenom štandu kojeg osigurava Grad	pozicija	god./sez.	6.000,00
	b) Pult za pripremu i prodaju slastica – o ostalim slobodnim konstrukcijama	pozicija	god./sez.	4.500,00
19.	Reklamni pano (sa pultom/sklopivim stolićem) za prezentaciju turističkih putovanja i izleta brodom te drugim plovilima	pozicija	god./sez.	4.000,00
20.	Reklamni ormar:			
	a) do 1 m <sup>2</sup> (po strani koja se koristi)	kom	god./sez.	500,00
	b) od 1 do 2 m <sup>2</sup> (po strani koja se koristi)	kom	god./sez.	1.000,00
21.	Reklamni pano:			
	a) do 1 m <sup>2</sup> (po strani koja se koristi)	kom	god./sez.	500,00
	b) od 1 do 2 m <sup>2</sup> (po strani koja se koristi)	kom	god./sez.	1.000,00
22.	Reklama:			
	a) Reklama (postavljena na javnoj površini):			
	1) do 1 m <sup>2</sup> (po strani koja se koristi)	m <sup>2</sup>	god./sez.	600,00
	2) od 1 do 2 m <sup>2</sup> (po strani koja se koristi)	m <sup>2</sup>	god./sez.	800,00
	3) od 2 do 6 m <sup>2</sup> (po strani koja se koristi)	m <sup>2</sup>	god./sez.	1.000,00
	b) Reklama (postavljena iznad javne površine – na stupu javne rasvjete i slično):			
	1) do 1 m <sup>2</sup> (po strani koja se koristi)	m <sup>2</sup>	god./sez.	300,00
	2) od 1 do 2 m <sup>2</sup> (po strani koja se koristi)	m <sup>2</sup>	god./sez.	400,00
	3) od 2 do 6 m <sup>2</sup> (po strani koja se koristi)	m <sup>2</sup>	god./sez.	800,00
23.	Iznajmljivanje vozila, plovila i druge opreme			
	a) za iznajmljivanje automobila	m <sup>2</sup>	god./sez.	105,00
	b) za iznajmljivanje bicikla,	m <sup>2</sup>	god./sez.	53,00
	c) za iznajmljivanje motocikla, mopeda i skutera	m <sup>2</sup>	god./sez.	315,00
	d) Iznajmljivanje brodice i drugih plovnih objekata (pult i/ili pano)	pozicija	god./sez.	1.575,00
	e) iznajmljivanje gondola, pedalina i daski za jedrenje	m <sup>2</sup>	god./sez.	150,00
	f) iznajmljivanje ostalih potrepština za plažu i more	m <sup>2</sup>	god./sez.	150,00
24.	Naprave i oprema za zabavu			
	a) cirkusni šator i druga cirkusna oprema	m <sup>2</sup>	dan	4,00
	b) zabavna radnja:			
	1. do 150 m <sup>2</sup>	pozicija	god./sez.	6.900,00
	2. preko 150 m <sup>2</sup> (maksimalno 750 m <sup>2</sup> )	pozicija	god./sez.	37.000,00
	c) naprava za zabavu malodobne djece	kom	god./sez.	500,00
	d) dječji automobili i motocikli na el. pogon	m <sup>2</sup>	god./sez.	53,00
	e) trambulini i slične naprave (sa pripadajućim operativnim prostorom)	m <sup>2</sup>	god./sez.	60,00
	f) montažni teren za mali nogomet „u kavezu“	m <sup>2</sup>	god./sez.	45,00
25.	Portretiranje i izrada umjetničkih slika	pozicija	sezona	3.000,00
26.	Usluga „body-paintinga“	pozicija	sezona	3.600,00
27.	Info ploča:			
	a) Samostojeća info ploča za ugradbu u podlogu za plakat B-2 dimenzija 500x707 mm	komad (po strani koja se koristi)	god./sez.	1.250,00
	b) Zidna info ploča za ugradbu na zid za plakat B-2 dimenzija 500x707 mm	komad	god./sez.	1.250,00
28.	Ostala korištenja javnih površina			
	a) telefonska govornica	kom	godina	1.000,00
	b) bankomat	kom	godina	3.000,00

Red. br.	Vrsta naprave – namjena javne površine	Jedinica mjere	Period korištenja	Iznos (kn)
	c) turistički vlak	kom	god./sez.	10.000,00
	d) skela za izvođenje građevinskih i sličnih radova te ostali zahvati javne površine za potrebe formiranja gradilišta	m <sup>2</sup>	dan	4,00
	e) odlaganje građevinskog materijala i slične namjene	m <sup>2</sup>	dan	10,00
	f) kontejner za prikupljanje glomaznog otpada	pozicija	5 dana u 3 mjeseca	300,00
	g) kontejner za prikupljanje sekundarnih sirovina	pozicija	3 mjeseca	500,00
	h) privremeni smještaj brodica i drugih plovnih objekata	m <sup>2</sup>	dan	4,00
	i) održavanje koncerata i slično			
	1. do 1.000 m <sup>2</sup>	pozicija	dan	5.000,00
	2. od 1.000 m <sup>2</sup> do 3.000 m <sup>2</sup>	pozicija	dan	10.000,00
	3. preko 3.000 m <sup>2</sup>	pozicija	dan	15.000,00
	j) javno muziciranje i druge aktivnosti uličnih svirača ili zabavljača	pozicija	dan	250,00
	k) otvoreno skladište	m <sup>2</sup>	dan	2,00
	l) nadstrešnica (osim ugostiteljskih terasa)	m <sup>2</sup>	godina	300,00
	m) tenda (osim ugostiteljskih terasa)	m <sup>2</sup>	godina	200,00
	n) za korištenje javne površine-parkirališta kao poligon za auto škole	pozicija	godina	10.500,00
	o) ostalo korištenje	m <sup>2</sup>	dan	5,00

(2) Za jednokratnu prodaju na dan Grada Supetra, mjesne blagdane i druge prigode po posebnim odlukama gradonačelnika naknada za korištenje javnih površina naplaćuje se u iznosu utvrđenom u članku 5. redni broj 8.a) ove Odluke.

#### Članak 6.

Iznosi naknada za korištenje javne površine određeni u članku 5. ove Odluke se sukladno odredbi članka 5. Odluke o davanju javnih površina na privremeno korištenje („Službeni glasnik Grada Supetra“ broj 3/14.) množe sa odgovarajućim koeficijentima umanjjenja za potrebe određivanja naknada za ostale zone iz članka 4. stavak 1. Odluke o davanju javnih površina na privremeno korištenje („Službeni glasnik Grada Supetra“ broj 3/14.).

#### Članak 7.

(1) Kod javne površine koja je dana na korištenje za ugostiteljsku terasu ne plaća se dodatna naknada ako se na istu stavi neka od ugovorom o korištenju neutvrđenih naprava iz članka 5. ove Odluke uz uvjet da je javna površina koja je ugovorena za korištenje veća od 20 m<sup>2</sup> s tim da maksimalno 5% odobrene javne površine može biti neposredno pod drugim napravama sukladno odredbi članka 5. ove Odluke u odnosu na osnovnu namjenu odobrene javne površine po ugovoru o korištenju javne površine.

(2) Kod javne površine koja je dana na korištenje kao prostor ispred trgovine ne plaća se dodatna naknada ako se na istu stavi neka moguća a ugovorom o korištenju neutvrđena naprava iz članka 5. ove Odluke uz uvjet da je javna površina koja je ugovorena za korištenje veća od 3 m<sup>2</sup>.

#### Članak 8.

Za slučaj reklamnih i prodajnih panoa te reklamnih ormara smatrati će se da su isti na javnoj površini i u slučaju kada su obješeni na pročelju zgrade koje neposredno graniči s javnom površinom s tim da se tada obračunava 25 % cijene koja je utvrđena člankom 5. ove Odluke uz naknadnu primjenu i odredbe članka 6. ove Odluke.

#### Članak 9.

Minimalna zakupnina za korištenje javne površine po osnovi članka 5. pod rb. 8.b., 23.b., 24.d., 28.d., 28.e., 28.h., 28.k. i 28.o. ove Odluke iznosi 100,00 kuna.

#### **Članak 10.**

(1) Ukoliko se želi ugovoriti sezonsko korištenje javne površine tada se za period od 01.04. do 31.10. mjesečna naknada utvrđuje na način da se utvrđeni godišnji iznos naknade množi sa koeficijentom 0,4, dok se za period od 01.11. do 31.03. mjesečni iznos dobije na način da se utvrđeni godišnji iznos množi sa koeficijentom 0,06.

(2) Ukoliko se želi ugovoriti dnevno korištenje javne površine tada se za period od 01.04. do 31.10. dnevna naknada utvrđuje na način da se utvrđeni godišnji iznos naknade množi sa koeficijentom 0,03, dok se za period od 01.11. do 31.03. dnevni iznos dobije na način da se utvrđeni godišnji iznosi množi sa koeficijentom 0,01.

(3) Kod svih oblika ugovaranja prioritet ima cjelogodišnje ugovaranje, a tek tada se može ići na sezonsko, mjesečno odnosno dnevno ugovaranje.

#### **Članak 11.**

Gradonačelnik može umanjiti naknadu ili korisnika osloboditi plaćanja naknade ako se javnom površinom koristi pravna osoba kojoj je osnivač Grad Supetar, humanitarna ustanova odnosno udruga koja se skrbi o odgoju i zaštiti djece, mladeži, invalida i starijih osoba, vjerska organizacija te u drugim slučajevima ukoliko je korištenje javne površine vezano za aktivnost od posebnog interesa za Grad Supetar.

#### **Članak 12.**

Ako je Grad Supetar naručitelj, suinvestitor ili inicijator radova za čije je izvršenje potrebno koristiti javnu površinu ne plaća se naknada za korištenje javne površine.

#### **Članak 13.**

(1) Grad Supetar je dužan osigurati rasvjetu ukupnog prostora lokacija namijenjenih za postavljanje grupe štandova i drugih sličnih naprava, a koje lokacije su utvrđene Planom.

(2) Ugovorni korisnici javnih površina su u slučaju zadovoljavanja svojih potreba dužni osigurati propisno spajanje na infrastrukturne sustave (struja, voda i odvodnja, telefon).

(3) U slučaju kad se struja za potrebe odobrene naprave odnosno odobrenog korištenja javne površine osigurava preko električnog brojila čija potrošnja je u nadležnosti Grada Supetra tada se u postupku ugovaranja prava korištenja javne površine utvrđuje i obveza pokrivanja troškova električne energije po ugovornom korisniku javne površine bilo osnovom paušalne procjene bilo osnovom stvarne potrošnje po kontrolnom električnom brojilu.

(4) Paušalna naknada iz stavka 3. ovog članka za ugovoreno sezonsko korištenje javne površine kod instaliranih trošila na odobrenoj napravi odnosno korištenju javne površine ukupne snage do 1 kW iznosi 250,00 kuna za sezonu, dok kod trošila ukupne instalirane snage od 1 kW do 2 kW iznosi 600,00 kuna za sezonu.

(5) Paušalna naknada iz stavka 3. ovog članka za povremeno korištenje javne površine, odnosno za period koji je kraći od sezonskog korištenja, obračunava se u postupku ugovaranja sukladno instaliranoj snazi trošila na odobrenoj napravi i procjeni vremena korištenja električne energije s tim da paušalna naknada ne može biti obračunata u iznosu manjem od 50,00 kuna po pojedinom ugovoru za korištenje javne površine.

(6) Kod korištenja javnih površina dužem od sezonskog perioda kao i kod sezonskog korištenja sa instaliranim trošilima na odobrenoj napravi odnosno korištenju javne površine preko 2 kW, utrošak električne energije preko električnog brojila koje je u nadležnosti Grada Supetra ima se regulirati preko internog kontrolnog električnog brojila koje se postavlja na trošak ugovornog korisnika javne površine.

#### **Članak 14.**

(1) U slučaju kada se ne može nedvojbeno utvrditi o kojoj se napravi radi u skladu s polazištem iz članka 2. ove Odluke, kod sklapanja ugovora se ima primijeniti viša naknada za korištenje u skladu sa mogućim tumačenjima.

(2) U slučaju kad pojedina naprava odnosno način korištenja javne površine za više od 10% odstupa od površina koje su utvrđene u članku 7. Odluke o davanju javnih površina na privremeno korištenje („Službeni glasnik Grada Supetra“ broj 3/14.) tada se naknada u postupku utvrđivanja ugovora o korištenju utvrđuje na način da se osnovom naknada koje su utvrđene ovom Odlukom i dozvoljenih



površina po odredbi Odluke o davanju javnih površina na privremeno korištenje utvrđuje jedinični iznos naknade koji se potom množi sa stvarnom površinom korištenja odnosno naprave.

(3) U slučaju kad se kroz kontrolu ugovornog korištenja javnih površina izvršenoj po ovlaštenicima Grada Supetra utvrdi da se iste koriste na način, odnosno sa napravama, koje su veće za preko 10% od površina koje su utvrđene u članku 7. Odluke o davanju javnih površina na privremeno korištenje („Službeni glasnik Grada Supetra“ broj 3/14.), tada se konačna naknada u postupku utvrđivanja dodatka ugovora o korištenju javne površine, utvrđuje na način da se osnovom naknada koje su utvrđene ovom Odlukom i dozvoljenih površina po odredbi Odluke o davanju javnih površina na privremeno korištenje utvrđuje jedinični iznos naknade koji se potom množi sa površinom koja predstavlja razliku između stvarno korištene i dozvoljene površine uz dodatno množenje sa koeficijentom 1,50 te se tako utvrđen iznos pribraja izvorno ugovorenoj naknadi tako da novoutvrđeni zbirni iznos predstavlja predmet dodatka ugovora o korištenju javne površine.

#### **Članak 15.**

Kod korištenja javnih površina za potrebu odlaganja građevinskog materijala, postavljanja skela i sličnih namjena neće se obračunavati prva tri dana iz zamolbe za pravo korištenja.

#### **Članak 16.**

Danom stupanja na snagu ove Odluke, prestaje važiti Odluka o najnižim zakupninama za davanje u zakup javnih površina za postavljanje kioska i drugih naprava na području Grada Supetra („Službeni glasnik Grada Supetra“, broj: 04/14., 07/15. i 05/16.).

#### **Članak 17.**

Ova Odluka stupa na snagu osmog dana od dana objave u „Službenom glasniku Grada Supetra“.

KLASA: 363-05/17-03/02  
URBROJ: 2104/01-02/1-17-1  
Supetar, 15. ožujka 2017. godine

GRADONAČELNICA

Ivana Marković, mag.oec.

IZDAVAČ: GRAD SUPETAR – SPLITSKO-DALMATINSKA ŽUPANIJA  
GLAVNI I ODGOVORNI UREDNIK: Pročelnik Ivica Blažević dipl.iur.